Conducteur d'Opération :

Région Ile de France

Adresse projet :

Lycée Jules FERRY

14-16-18 & 29 rue du Maréchal JOFFRE

78000 - VERSAILLES

Nom du projet :

Mise en place de sur menuiseries intérieure au 1er et 2e étage bât MH

Téocalli

RENFER & VENANT
Géomètres - Experts
5 boulevard Edgar Quinet
BP 54
92703 Colombes cedex
Téléphone : 01 42 42 02 18
Télécopie : 01 42 42 25 95
renfer-venant@wanadoo.fr

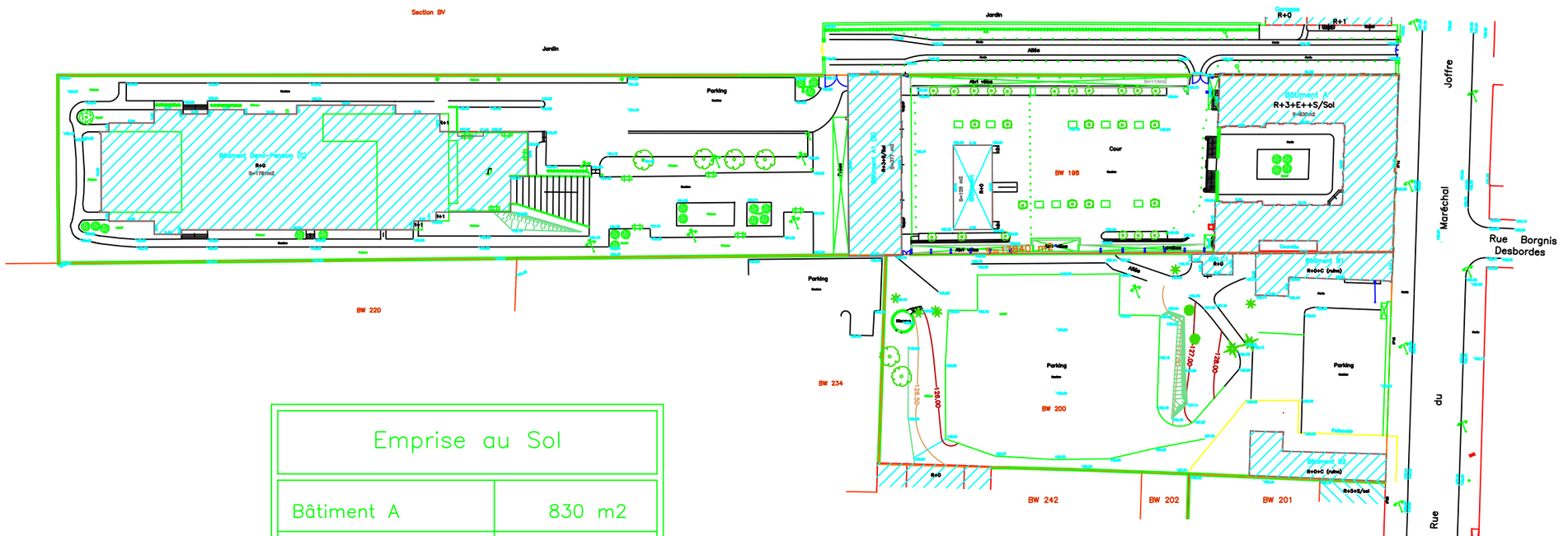

Emprise au Sol	
Bâtiment A	830 m2
Bâtiment A1 (B)	377 m2
Bâtiment DP (C)	1 781 m2
Bât. D1 D2 MH (D)	3 338 m2

Superficie cadastrale des parcelles BW numéros197, 198, 199 et 200 = 19 784 m2
Superficie totale mesurée du Lycée = 19 741 m2
Coordonnées planimétriques système Lambert – Altitudes système NGF normal (IGN69).
Document réalisé partiellement à partir d'un fichier fourni par la région IDF
(cour intérieure du n° 29, rue du Maréchal JOFFRE)

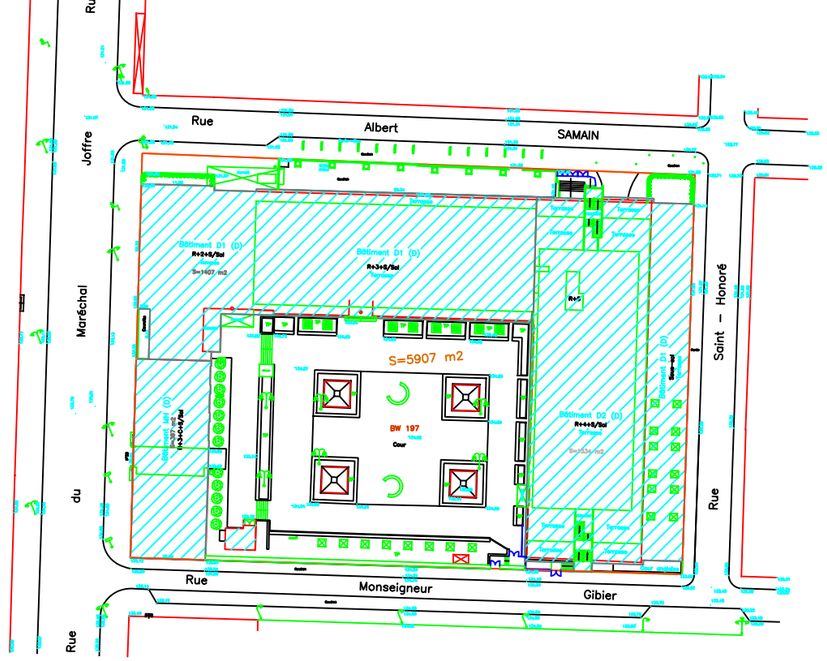

ECHELLE: 0 10 20 30 40 50 100

IDENTIFICATION DU SITE
N° RNE :78370 N° EI :0782565P

nom du lycée : Lycée Jules Ferry

adresse : 29, 14 et 16–18 rue du Maréchal Joffre
780000 Versailles

définition de la zone présentée :
Plan d'ensemble

Nature du Plan :
PLAN DE MASSE

Nom de fichier :	date :	indice :	N° de plan	Echelle de tracé
M___G3A0.DWG	Juin 2002			1/1000

AUTEUR (logo...) RENFER & VENANT Géomètres - Experts CG020027

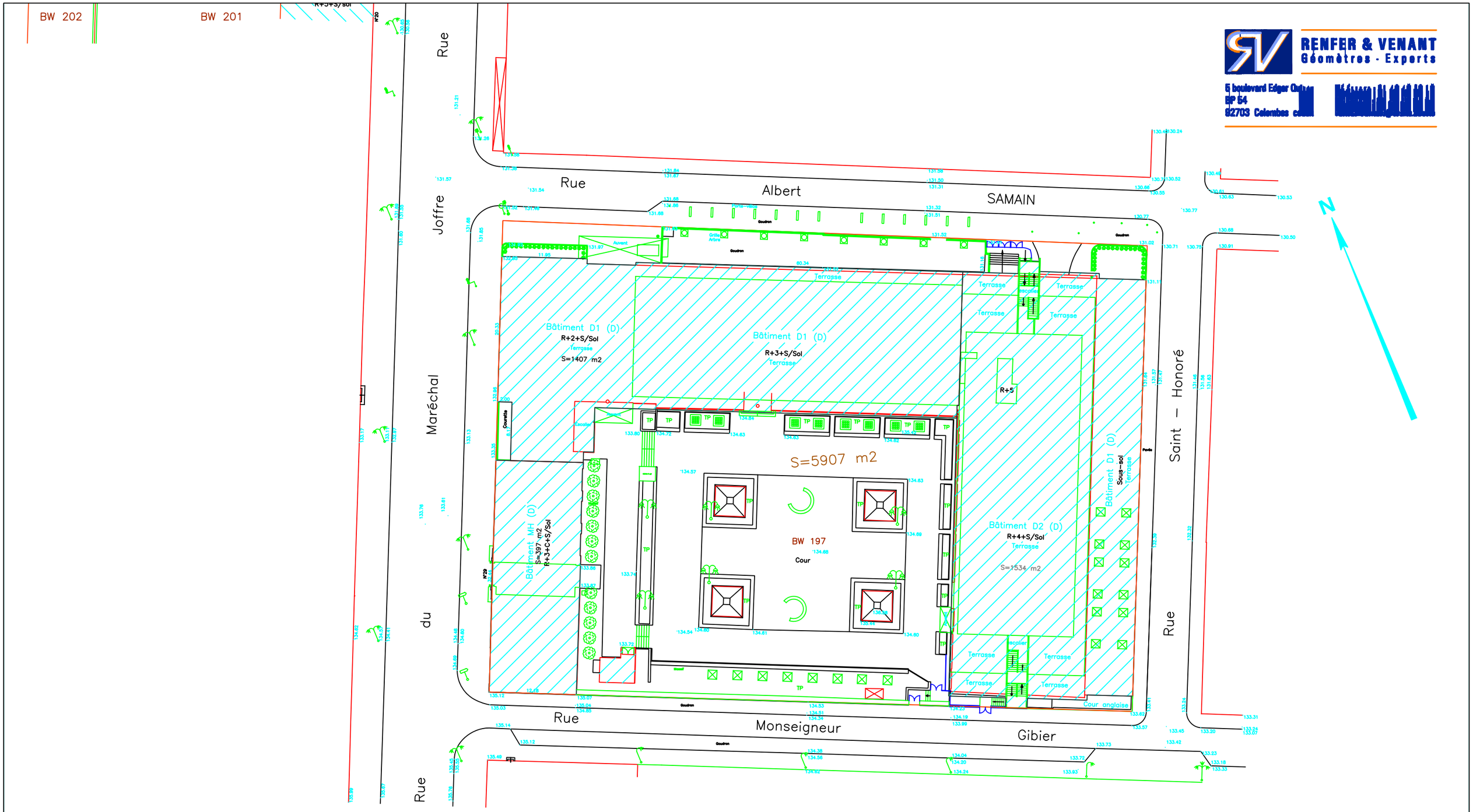

RENFER & VENANT
Géomètres - Experts
5 boulevard Edgar Quinet
BP 54
92703 Colombes cedex
[redacted]

IDENTIFICATION DU SITE

N° RNE :78370 N° EI :0782565P

nom du lycée : Lycée Jules Ferry

adresse : 29, rue du Maréchal Joffre
780000 Versailles

définition de la zone présentée :
Plan d'ensemble

Nature du Plan :
PLAN DE MASSE

Nom de fichier :	date :	indice :	N° de plan	Echelle de tracé
M___G3A0.DWG	Juin 2002			1/500

AUTEUR (logo...) RENFER & VENANT Géomètres - Experts CG020027

Superficie cadastrale de la parcelle BW numéros 197 = 5 900 m2

Superficie totale mesurée du Lycée = 5 896m2

Coordonnées planimétriques système Lambert – Altitudes système NGF normal (IGN69).

Document réalisé partiellement à partir d'un fichier fourni par la région IDF

(cour intérieure du n° 29, rue du Maréchal JOFFRE)

ECHELLE: 0 5 10 15 20 25 50

IDENTIFICATION DU SITE

N° RNE :0782565P N° EI :78370

nom du lycée : Lycée Jules Ferry

adresse : 14–16–18 et 29 rue du Maréchal Joffre
78000 VERSAILLES

définition de la zone présentée :
Bâtiment D – Façade 1

Nature du Plan :
PLAN DES FACADES

Nom de fichier :	date :	Indice :	N° de plan	Echelle de tracé
FD1G2A0.DWG	Mars 2003			1/300

AUTEUR (logo...) RENFER & VENANT Géomètres - Experts CG020039

RENFER & VENANT
Géomètres - Experts
5 boulevard Edgar Quinet
BP 54
92703 Colombes cedex
Téléphone : 01 42 42 02 18
Télécopie : 01 42 42 26 96
renfer-venant@wanadoo.fr

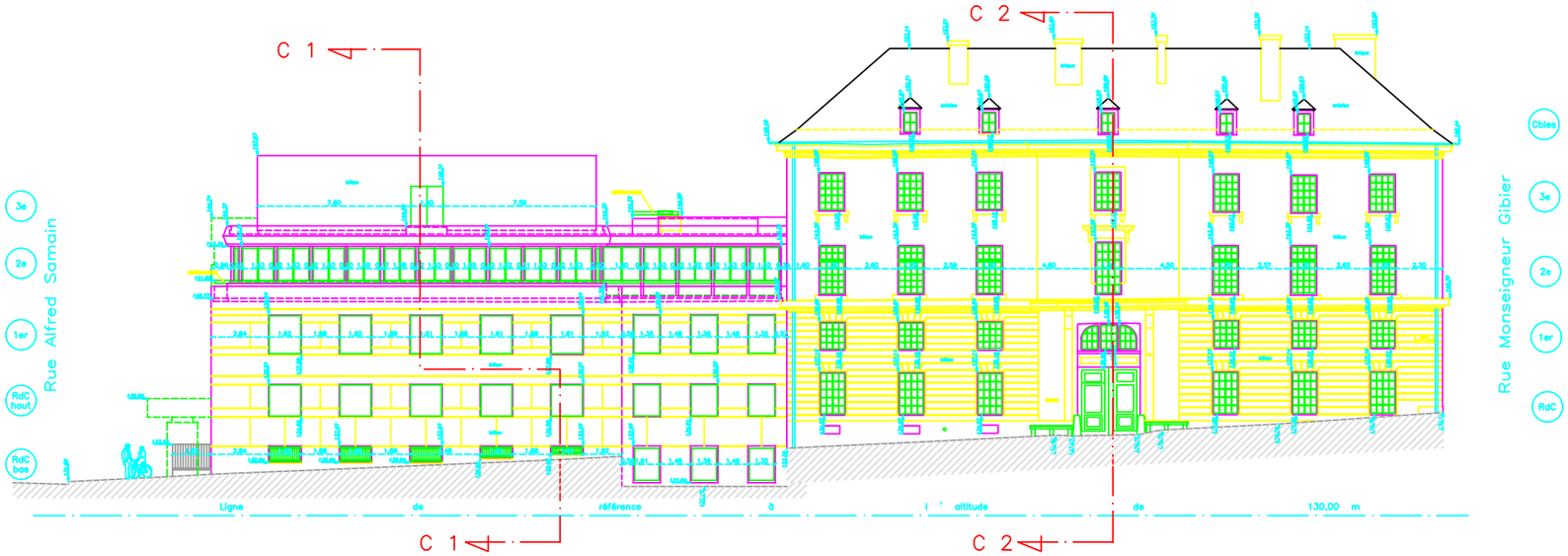

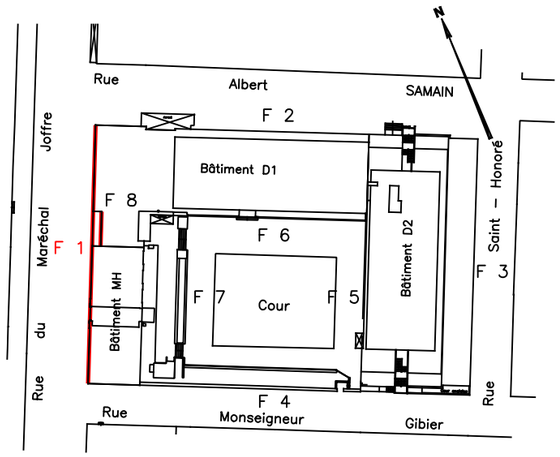

ECHELLE: 0 1 2 3 4 5 10

IDENTIFICATION DU SITE

N° RNE :0782565P N° EI :78370

nom du lycée : Lycée Jules Ferry

adresse : 14–16–18 et 29 rue du Maréchal Joffre
78000 VERSAILLES

définition de la zone présentée :
Bâtiment D – Façade 1

Nature du Plan :
PLAN DES FACADES

Nom de fichier :	date :	indice :	N° de plan	Echelle de tracé
FD1G2A0.DWG	Mars 2003			sans

AUTEUR (logo...) RENFER & VENANT Géomètres - Experts CG020039

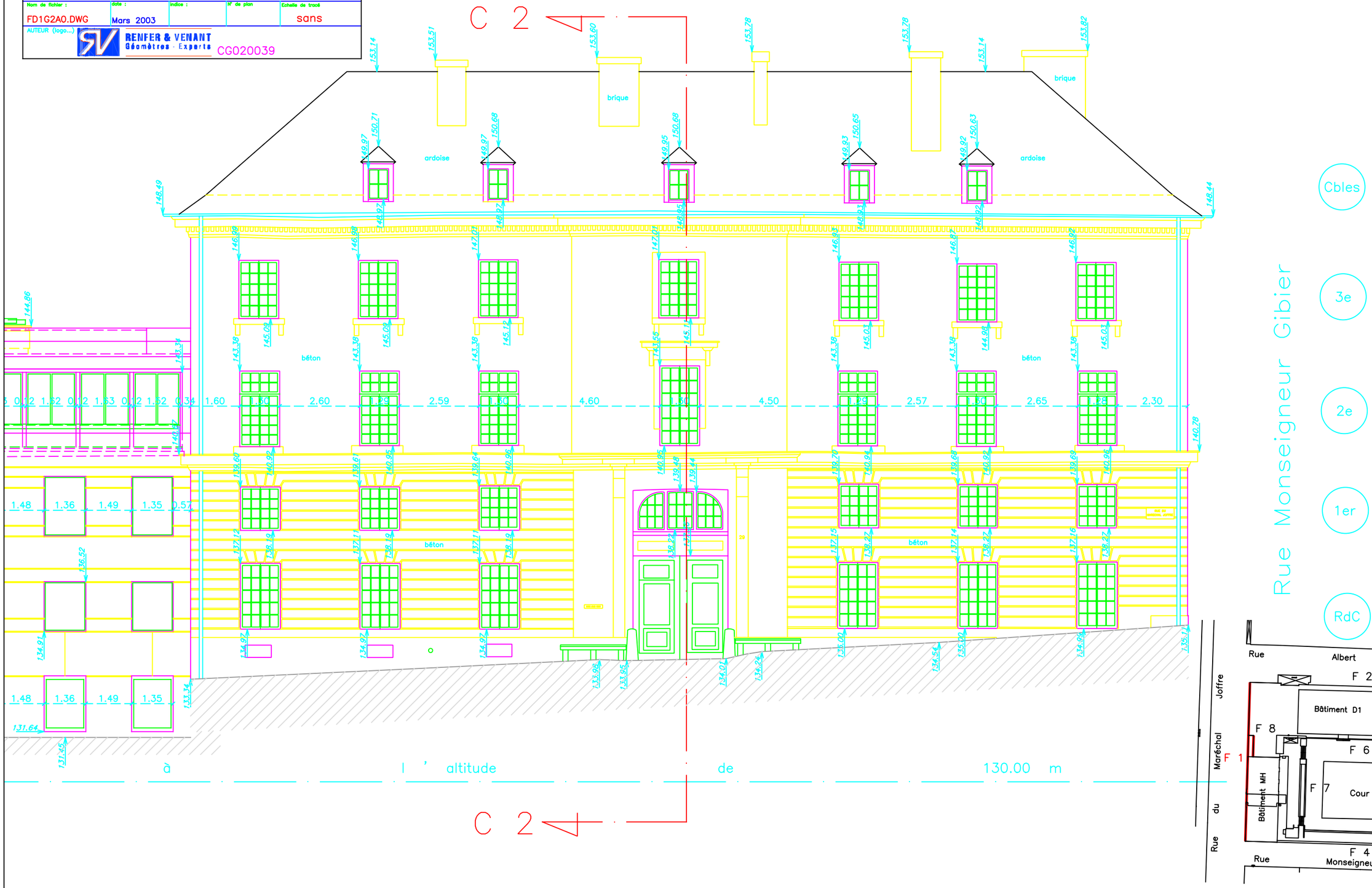

IDENTIFICATION DU SITE

N° RNE :0782565P N° EI :78370

nom du lycée : Lycée Jules Ferry

adresse : 14–16–18 et 29, rue du Maréchal Joffre
78000 VERSAILLES

définition de la zone présentée :
Bâtiment D – 1er Etage

Nature du Plan :
PLAN DES INTERIEURS

Nom de fichier :	date :	indice :	N° de plan	Echelle de tracé
ND1G1A0.DWG	Mars 2003			1/300

AUTEUR (logo...) RENFER & VENANT Géomètres - Experts CG020039

RENFER & VENANT
Géomètres - Experts
5 boulevard Edgar Quinet
BP 54
92703 Colombes cedex
Téléphone : 01 42 42 02 18
Télécopie : 01 42 42 25 95
renfer-venant@wanadoo.fr

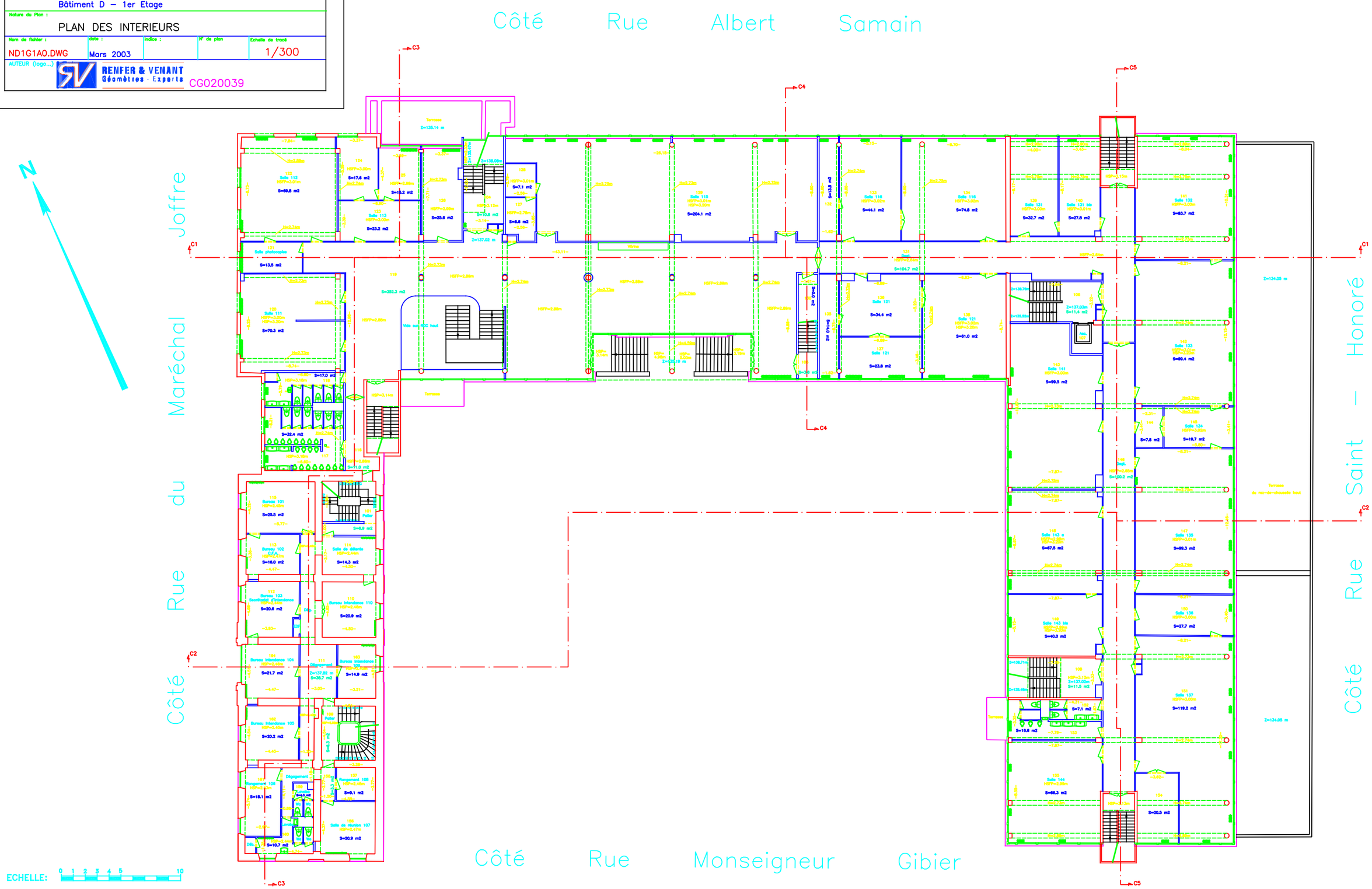

IDENTIFICATION DU SITE

N° RNE :0782565P N° EI :78370

nom du lycée : Lycée Jules Ferry

adresse : 14–16–18 et 29, rue du Maréchal Joffre
78000 VERSAILLES

définition de la zone présentée :
Bâtiment D – 2ème Etage

Nature du Plan :
PLAN DES INTERIEURS

Nom de fichier :	date :	indice :	N° de plan	Echelle de tracé
ND2G1A0.DWG	Mars 2003			1/300

AUTEUR (logo...) RENFER & VENANT Géomètres - Experts CG020039

RENFER & VENANT
Géomètres - Experts
5 boulevard Edgar Quinet
BP 54
92703 Colombes cedex
Téléphone : 01 42 42 02 18
Télécopie : 01 42 42 25 95
renfer-venant@wanadoo.fr

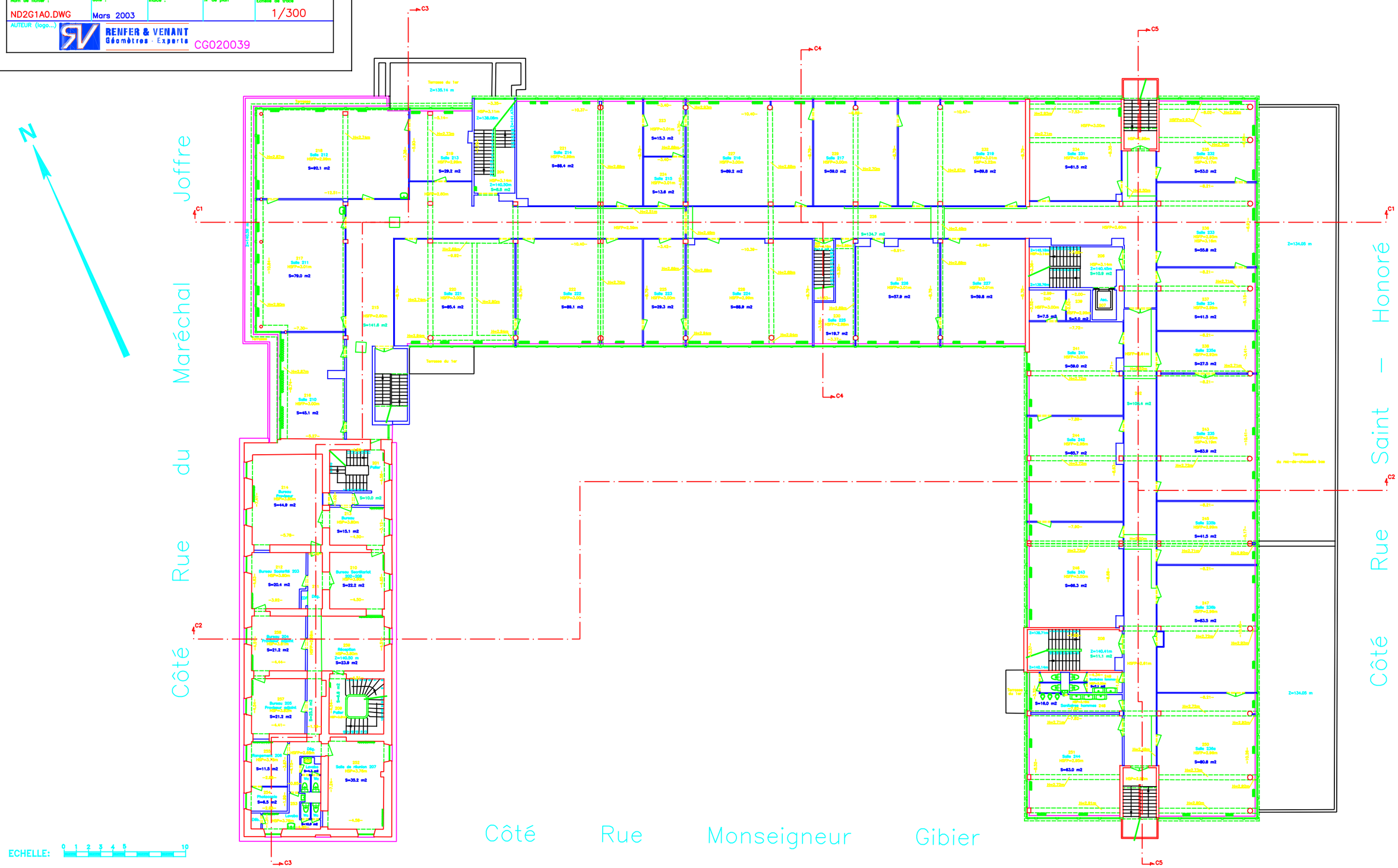

IDENTIFICATION DU SITE

N° RNE :0782565P N° EI :78370

nom du lycée : Lycée Jules Ferry

adresse : 14–16–18 et 29, rue du Maréchal Joffre
78000 VERSAILLES

définition de la zone présentée :
Bâtiment D – 1er Etage

Nature du Plan :
PLAN DES INTERIEURS

Nom de fichier :	date :	indice :	N° de plan	Echelle de tracé
ND1G1A0.DWG	Mars 2003			1/300

AUTEUR (logo...) RENFER & VENANT Géomètres · Experts CG020039

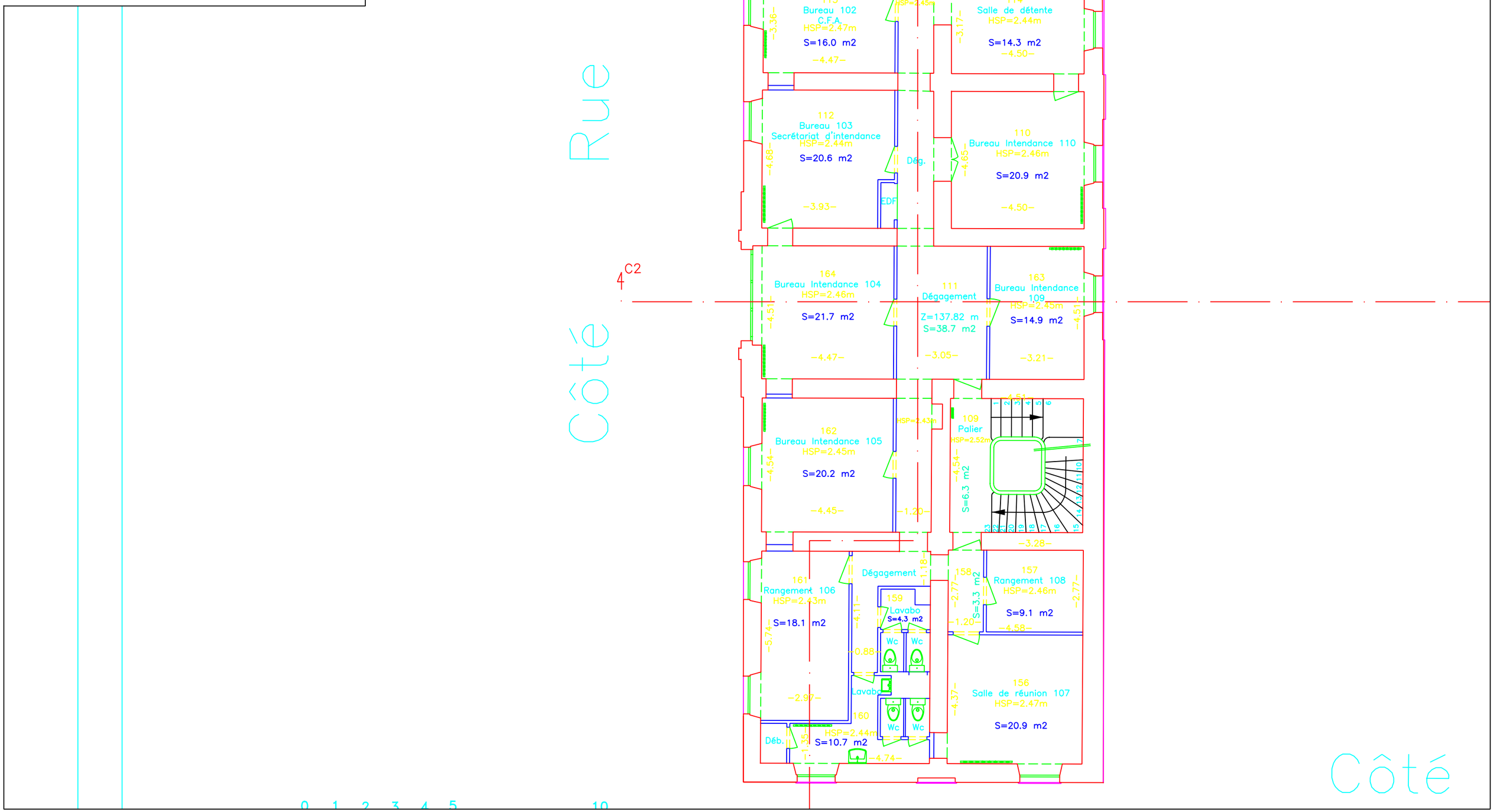

IDENTIFICATION DU SITE

N° RNE :0782565P N° EI :78370

nom du lycée : Lycée Jules Ferry

adresse : 14–16–18 et 29, rue du Maréchal Joffre
78000 VERSAILLES

définition de la zone présentée :
Bâtiment D – 2ème Etage

Nature du Plan :
PLAN DES INTERIEURS

Nom de fichier :	date :	indice :	N° de plan	Echelle de tracé
ND2G1A0.DWG	Mars 2003			1/300

AUTEUR (logo...) RENFER & VENANT Géomètres · Experts CG020039

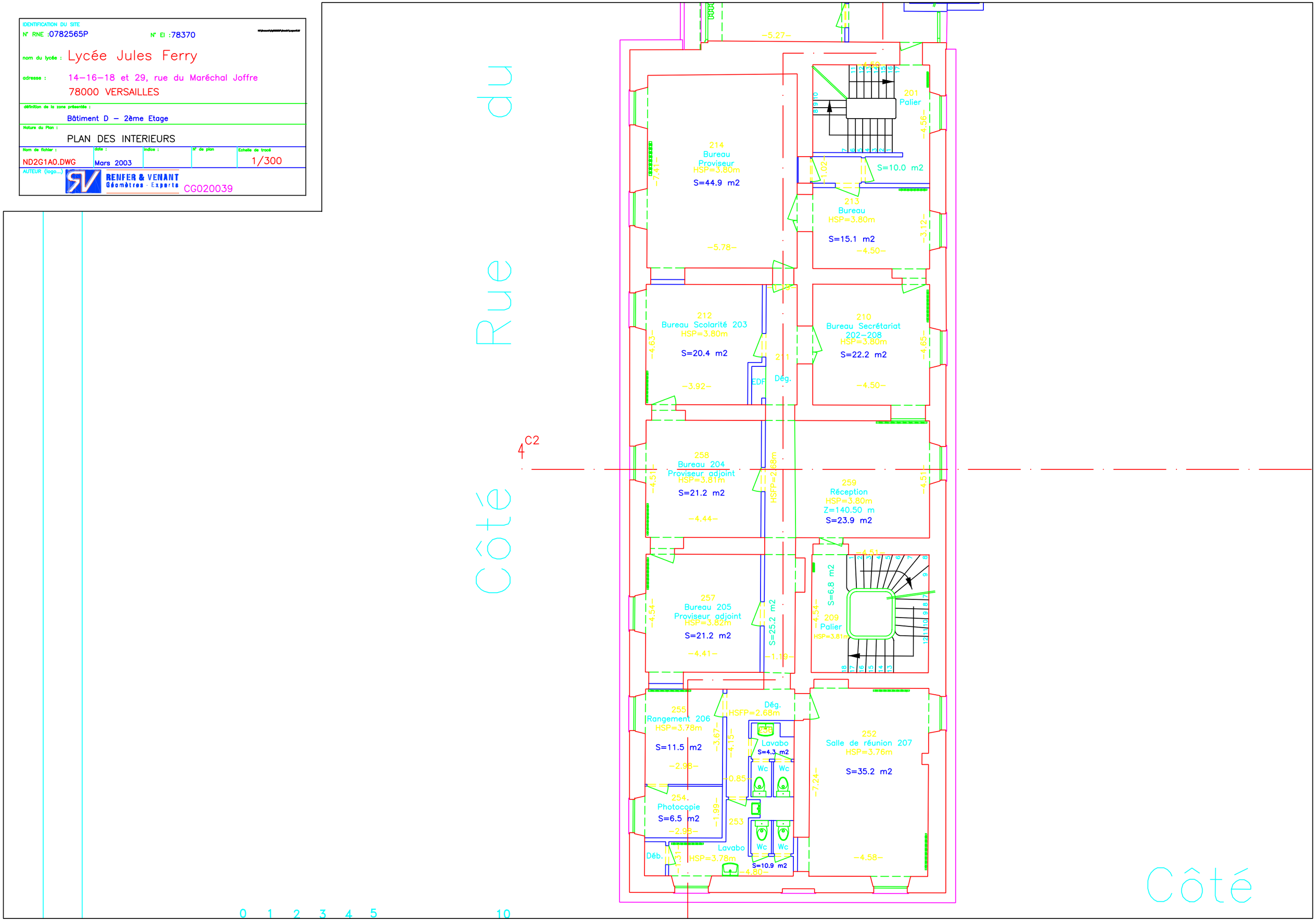

IDENTIFICATION DU SITE

N° RNE :0782565P N° EI :78370

nom du lycée : Lycée Jules Ferry

adresse : 14–16–18 et 29 rue du Maréchal Joffre
78000 VERSAILLES

définition de la zone présentée :
Bâtiment D – Façade 1

Nature du Plan :
PLAN DES MENUISERIES 1er & 2e Etages

Nom de fichier :	date :	Indice :	N° de plan	Echelle de tracé
FD1G2A0.DWG	Avril 2019			sans

AUTEUR (logo...) RENFER & VENANT Géomètres · Experts CG020039

2e

1 L=1.45 H=2.94
Goulotte electrique
Tuyau de chauffage

2 L=1.45 H=2.90

3 L=1.45 H=2.96

4 L=1.45 H=3.09
Tuyau de chauffage

5 L=1.45 H=2.94
Tuyau de chauffage

6 L=1.45 h+2.88

7 L=1.45 H=2.92
Goulotte electrique

1er

8 L=1.47 H=1.85
Goulotte electrique

9 L=1.48 h=1.88
Goulotte electrique

10 L=1.46 H=1.89
Goulotte electrique

11 L=1.77 H=3.35
Goulotte electrique

12 L=1.45 H=1.89
Tuyau de chauffage

13 L=1.45 H=1.90
Goulotte electrique

14 L=1.45 H=1.89