

Voyage d'étude Géologie - BCPST1  
Lycée Jacques Prévert  
Boulogne-Billancourt (92100)

Destination Volcans d'auvergne

Durée : 4 jours, du vendredi 17 mai 2019 au lundi 20 mai 2019. Départ et retour au niveau du lycée Prévert à Boulogne-Billancourt. Résumé du programme en point (1) et trajets en point (2).  
Kilométrage estimé de l'ordre de 1200 km sauf imprévus.

Nombre de participants (maximum): 38 (35 étudiants et 3 accompagnateurs)

## 1- Résumé du programme

### Jour 1 :

Départ  
Arrêt le midi à l'aire des volcans d'Auvergne (*ou midi au gour de Tazenat*)  
Après-midi : gour de Tazenat, roche Sauterre, maar de Beaunit  
Repas du soir et nuit au gîte « espace volcans » à Laschamps, 63122 Saint Genès-Champanelle

### Jour 2 :

Matin : Puy de Lemptégy  
Pique-nique au col de Ceysnat  
Après-midi : Puy de Dôme, orgues basaltiques de Montrodeix  
Repas du soir et nuit au gîte « espace volcans » à Laschamps, 63122 Saint Genès-Champanelle

### Jour 3 :

Matin : Puy de la vache, coulée du lac d'Aydat  
Pique-nique au bord du lac d'Aydat  
Après-midi : roches Tuillière et Sanadoire, orgues basaltiques du Mont Dore, narse d'Espinasse  
Repas du soir et nuit au gîte « espace volcans » à Laschamps, 63122 Saint Genès-Champanelle

### Jour 4 :

Départ du gîte  
Matin : Royat, Saulzet le Chaud, carrière du Grand Gandaillat  
Pique-nique à l'aire des volcans d'Auvergne  
Retour au lycée

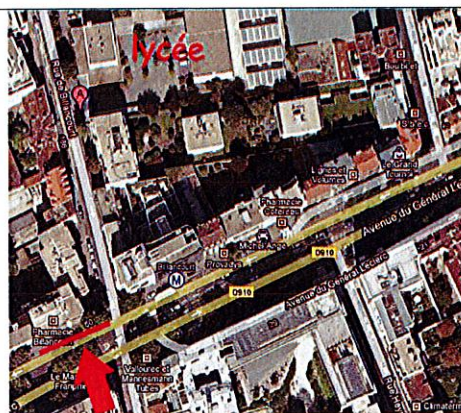
## 2- Trajets

Le trajet précis est susceptible de modifications en fonction des circonstances précises (météo, accès aux sites, imprévus, etc.), mais sans modification notable des points d'arrêt.

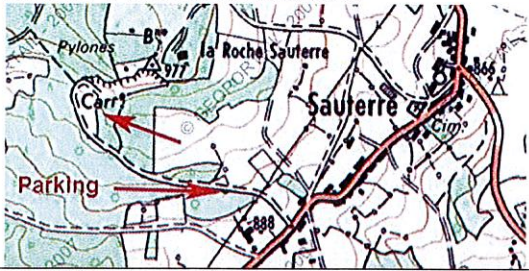

### JOUR 1 : vendredi

**Départ** : près du Lycée Prévert, **07h00**.  
Rendez-Vous donnés aux étudiants : 06h40.  
Gilles FURELAUD présent vers 06h30

**Lieu de RDV :**  
*avenue Leclerc, juste après la rue de Billancourt, ce qui permet d'éviter la rue de Billancourt (étroite).*  
*(le car peut stationner sans gêner la circulation à ce niveau : au niveau du magasin de jeux vidéo et de la pharmacie)*



0 km

<b>Arrêt 1-1 : aire des Volcans d'Auvergne, sur l'A71.</b> Soit déjeuner à l'aire de repos (chauffeur : cafétéria), soit déjeuner à l'arrêt suivant si météo favorable (dans ce cas là, achat du repas de midi par le chauffeur à l'aire des Volcans)	380 km
<b>Arrêt 1-2 : gour de Tazenat</b> Repas du midi si météo favorable	21 km (401 km)
<b>Arrêt 1-3 : roche de Sauterre</b> 	13 km (414 km)
<b>Arrêt 1-4 : maar de Beaunit</b> 	5 km (419 km)
<b>Arrivée : gîte. Espace Volcan (Laschamps, 63122 Saint-Genes-Champanelle)</b> GPS : N 45° 44' 23.5" E 002° 57' 50.2" Le gîte est le même pour les trois nuits.	33 km (452 km)

### JOUR 2 : samedi


<b>Départ du gîte</b>	<b>8h35</b>	
<b>Arrêt 2-1 : puy de Lemptégy</b> Visite guidée (le chauffeur est compris dans la visite), de 9h00 à 11h30.		14 km (466 km)
<b>Arrêt 2-2 : Pentès du Puy de Dôme</b> Rapide arrêt 300m avant le col de Ceyssat Dépose au niveau du parking du col de Ceyssat (montée à pied par le chemin des muletiers). Repas, puis montée au sommet par le chemin des muletiers et retour au col de Ceyssat.		9 km (475 km)
<b>Arrêt 2-3 : Montrodeix</b> Arrêt sur la place du village.		5 km (480 km)
<b>Retour au gîte</b> <i>Prévisible vers 18h30</i>		5 km (485 km)

### JOUR 3 : dimanche

<b>Départ du gîte</b>	<b>8h20</b>	
<b>Arrêt 3-1 : puy de la Vache</b> <i>(variante possible en fonction de la météo : le groupe va à pied au Puy de la Vache (6,5 km), et le car les y retrouve)</i> Montée à pied au sommet et retour au parking.		17 km (502 km)
<b>Arrêt 3-2 : Sauteyras (lac d'Aydat)</b> vue sur le lac et la cheyre d'Aydat		10 km (512 km)

Repas du midi au bords du lac	
<b>Arrêt 3-3</b> : vue sur les <b>roches Tuilières et Sanadoire</b> Arrêt au parking du col de Guéry.	20 km (532 km)
<b>Arrêt 3-4</b> : orgues basaltiques du <b>Mont Dore</b> Après demi-tour à l'entrée du Mont Dore, arrêt à environ 1 km de l'entrée de la ville.	10 km (542 km)
<b>Arrêt 3-5</b> : narse d' <b>Espinasse</b> Parking à l'entrée du village.	20 km (562 km)
<b>Retour au gîte</b> <i>Prévisible vers 17h.</i>	18 km (580 km)

### JOUR 4 : lundi

<b>Départ du gîte</b>	<b>8h20</b>	
<b>Arrêt 4-1</b> : Royat - avenue Phelut Le car se gare dans la rue (peu passante) sur le côté. <i>Il s'agit d'une petite rue, en montée, mais le trajet dans Royat est faisable par un car (cf. voyages depuis 2009)</i>		10 km (590 km)
<b>Arrêt 4-2</b> : saulzet le chaud (1) 1 <sup>er</sup> arrêt : à un croisement avec une CROIX. Le car se gare dans la rue à droite. Affleurement de l'autre côté de la route		10 km (600 km)
<b>Arrêt 4-3</b> : saulzet le chaud (2) 2 <sup>ème</sup> arrêt : 500m plus loin ; ancienne carrière sur la droite. Place OK pour garer le car		
<b>Arrêt 4-3</b> : carrière du <b>Grand Gandaillat</b> Accès par petite route depuis la D766. <i>(accès à la carrière du Grand Gandaillat avec autorisation de la mairie de Clermont-Ferrand accordée à G. Furelaud)</i>		20 km (620 km)
<b>Arrêt 4-4</b> : aire des <b>Volcans d'Auvergne</b> Repas de midi		35 km (655 km)
<b>Retour au lycée</b> Arrivée prévisible vers 19h30-20h30.		380 km (1035 km)

**Kilométrage total estimé de l'ordre de 1035 à 1200 km en fonction des détails de trajet.**

