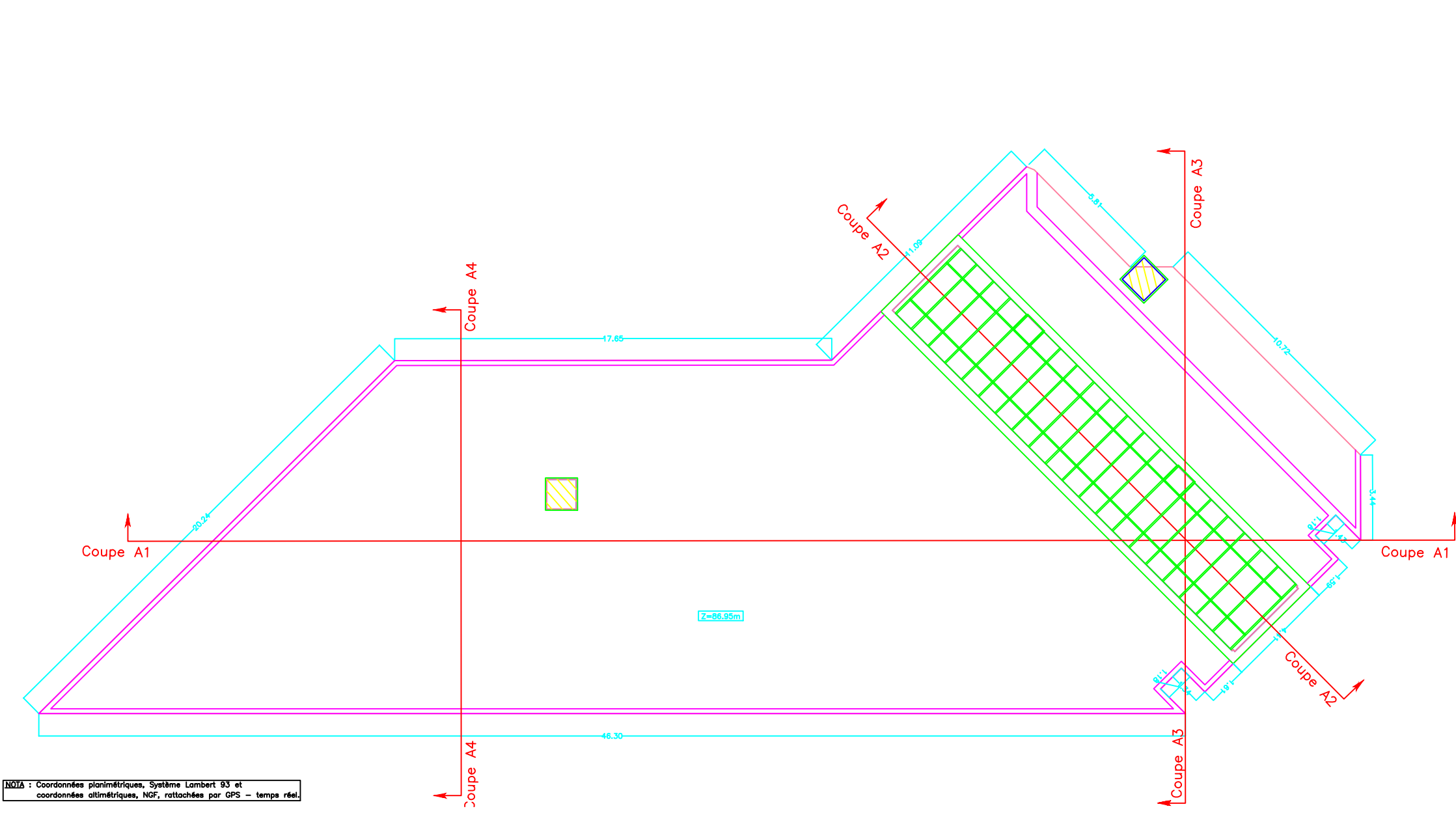


BÂTIMENT A Plan de Toiture



BATIMENT A NIVEAU : Toiture	(m²)
Sous-total Utile Circulation	
Sous-total Utile Logement	
Sous-total Utile Locaux	
TOTAL Surfaces utiles	
SHON	00.00
SHOB	617.92



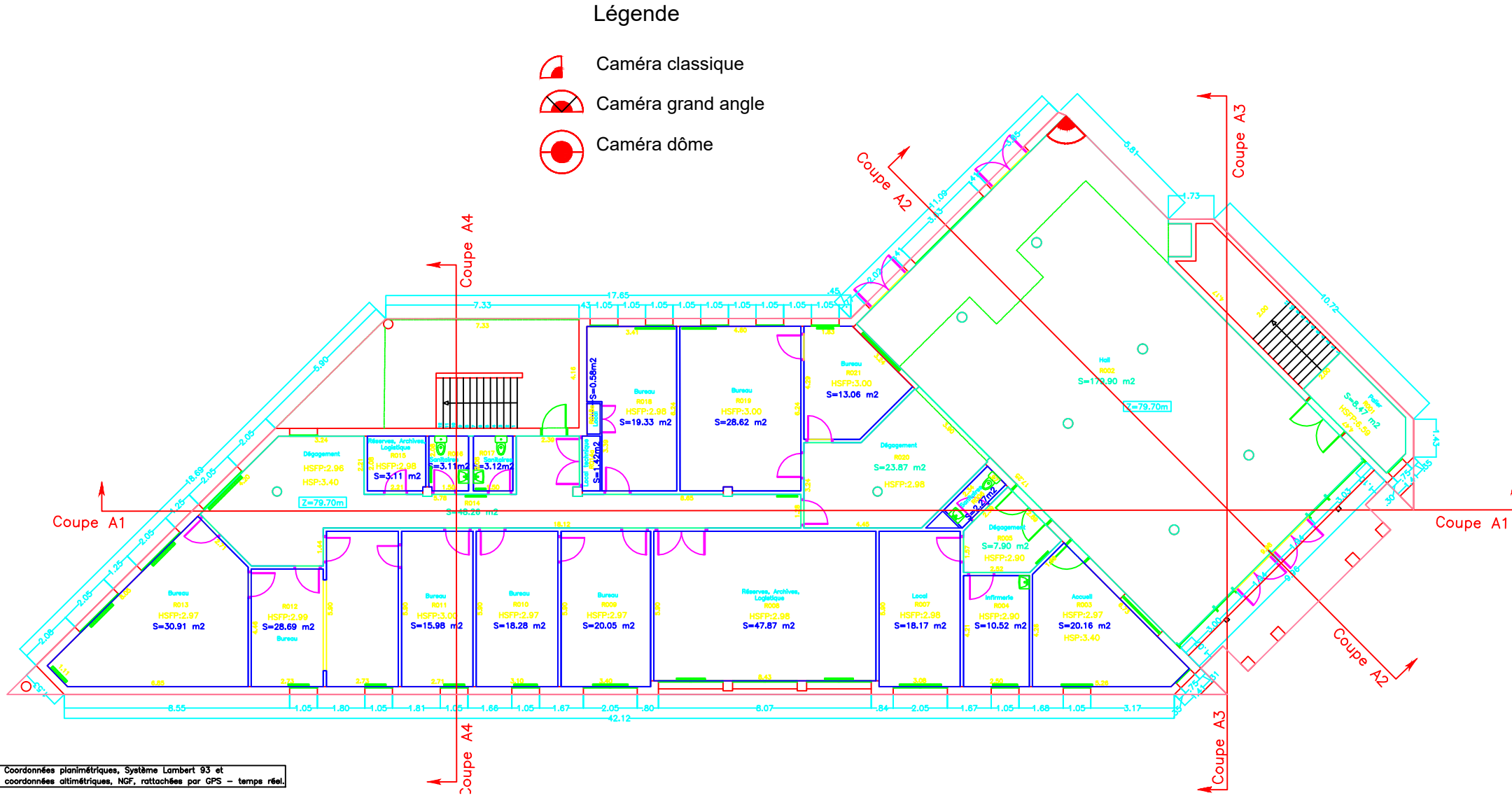
NOTA : Coordonnées planimétriques, Système Lambert 93 et coordonnées altimétriques, NGF, rattachées par GPS - temps réel.

BÂTIMENT A
Rez de Chaussée



BATIMENT A NIVEAU : RDC	(m ²)
Sous-total Utile Circulation	268.40
Sous-total Utile Logement	
Sous-total Utile Locaux	286.72
TOTAL Surfaces utiles	555.12
SHON	628.35
SHOB	691.75

NOTA : Coordonnées planimétriques, Système Lambert 93 et coordonnées altimétriques, NGF, rattachées par GPS - temps réel.



- Légende
- Caméra classique
 - Caméra grand angle
 - Caméra dôme

Crée le	Modifié le	Par
05.08.2020		

Affaire : 2124
Fichiers : 2124-AP_0a
Phase : AP
Dessiné par : AL
Ech : 1/200

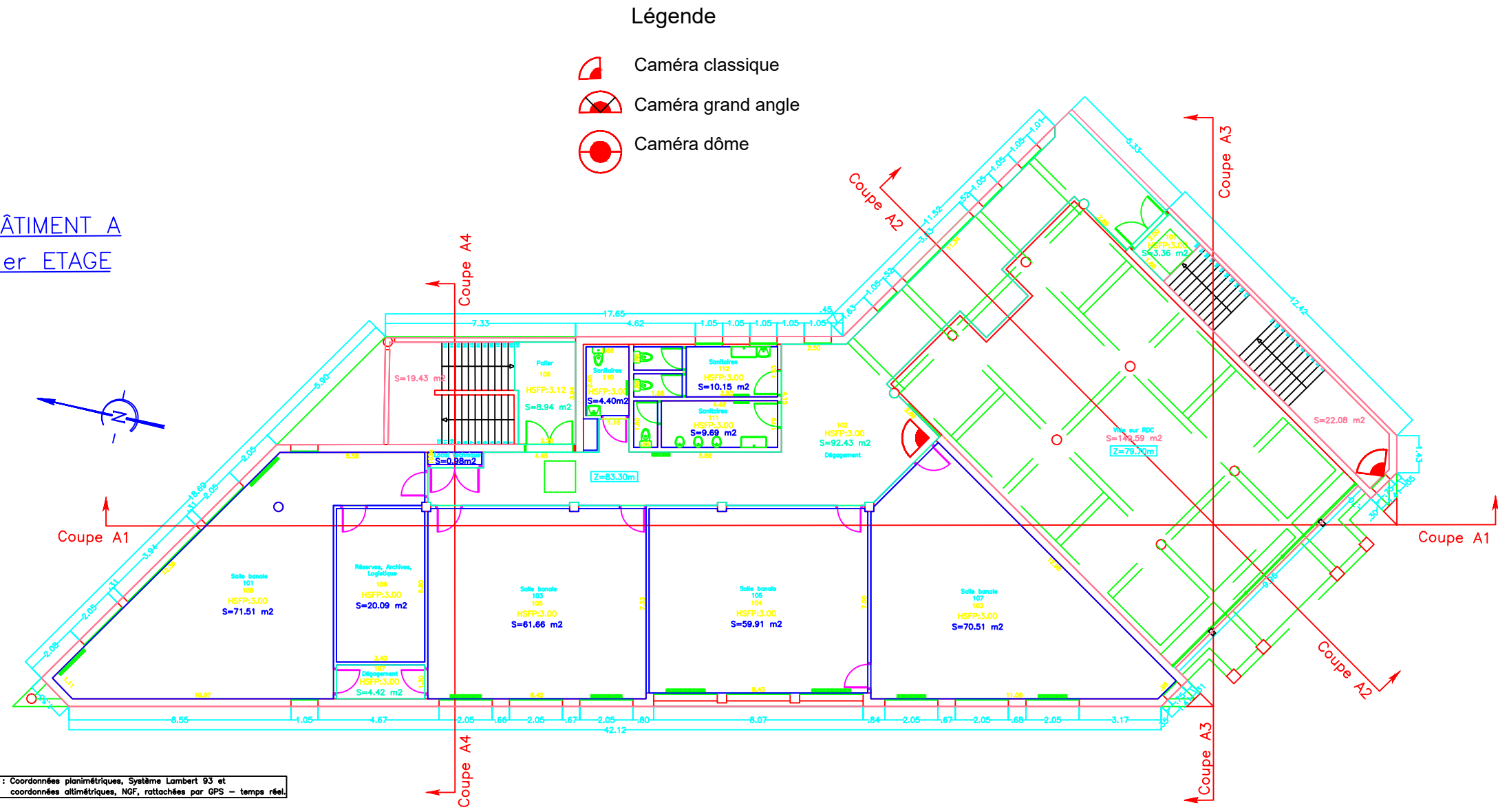
Bat A
Plan de RDC

LYCEE MARGUERITE
YOURCENAR
62 rue des Edoüets
91423 MORANGIS Cédex

Les documents présents relèvent de conception générale. Les notes d'arras, de dimensions, ainsi que les profils, sections, surfaces, sont à valider par le maître d'ouvrage dans la composition des notes de dimensionnement et de quantification. Ces plans ne pourront en aucun cas être utilisés par les entrepreneurs. Comme documents d'exécution sur responsabilité, nous dessinons d'exécutions, calques, tracés, détails, ainsi que toutes notes de calculs, notes explicatives et justificatives nécessaires à l'exécution des travaux. Le maître d'ouvrage a à valider par le maître d'œuvre.

becom
BUREAU D'ETUDES
19 bis rue du Touarte
77580 VILLIERS SUR MORIN
Tél : 01.64.63.89.55
Fax : 01.64.63.61.18

BÂTIMENT A
1er ETAGE



- Légende
- Caméra classique
 - Caméra grand angle
 - Caméra dôme

Créé le	05.08.2020	Modifié le	Par
Phase : AP			
Ech : 1/200			

Affaire : 2124	Fichiers : 2124-AP_0a
Dessiné par : AL	

Bat A
Plan de R+1

LYCEE MARGUERITE
YOURCENAR
62 rue des Edouets
91423 MORANGIS Cédex

Les documents présents relèvent de conception générale.
Les notes d'arras, de dimensions, ainsi que les profils, sections, surfaces, surfaces, etc., doivent être traités dans la composition des ouvrages, comme ils le sont qu'indiqués.
Ces plans ne pourront en aucun cas être utilisés par les entrepreneurs. Comme documents d'exécution sur responsabilité, tous dessins d'exécution, calques, tracés, détails, ainsi que toutes notes de calculs, notes explicatives et justificatives nécessaires à l'exécution des travaux, doivent être validés par le maître d'œuvre.

becom
BUREAU D'ETUDES
19 bis rue du Touarte
77580 VILLIERS SUR MORIN
Tél : 01.64.63.89.55
Fax : 01.64.63.61.18