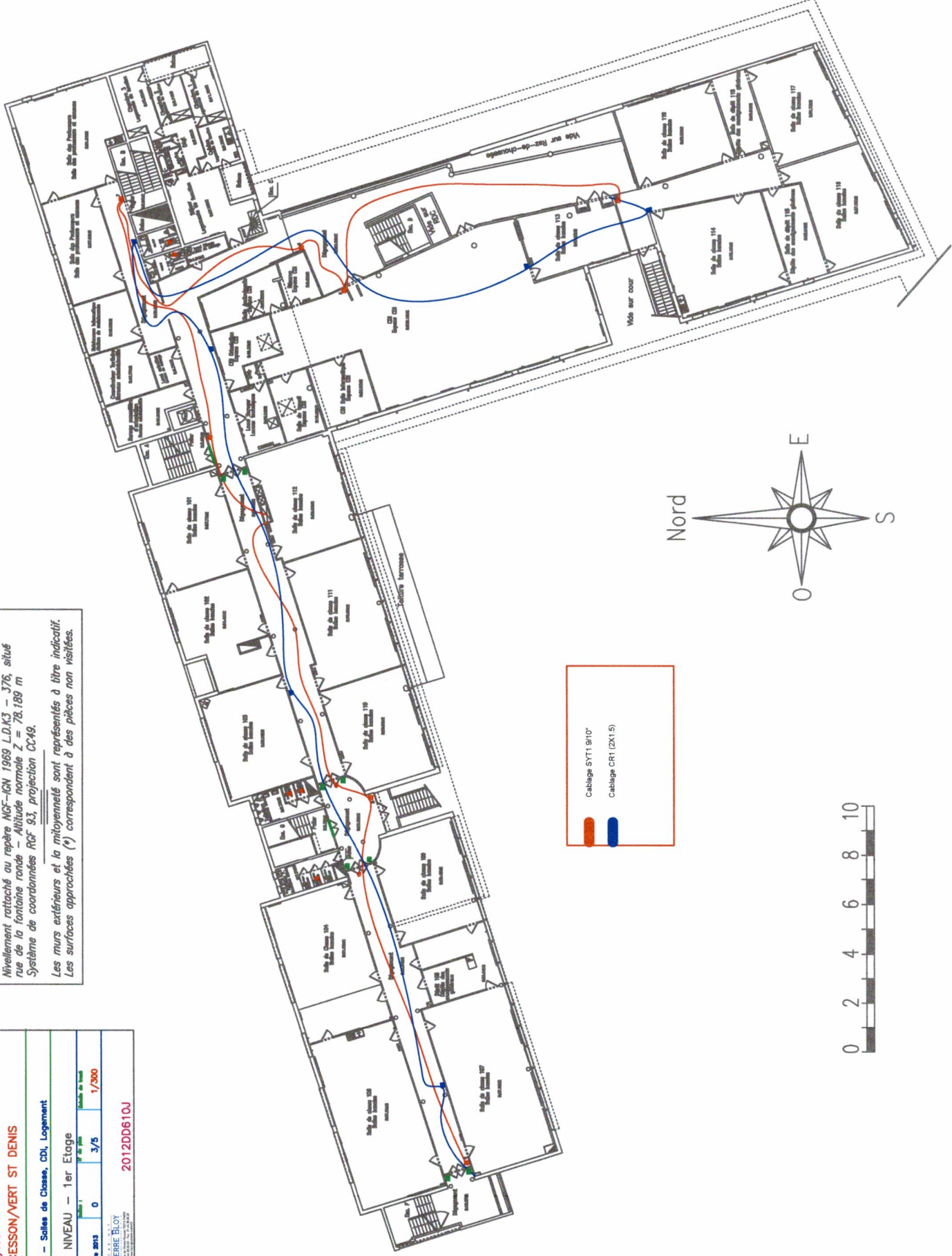




PLANS FILAIRES

N° INE -07723325 logp_sdl/pg
 N° B : 77014
Lycée SONIA DELAUNAY
 Rue du Lycée
 77240 CESSON/VERT ST DENIS
 Bâtiment 1 - Salles de Classe, CDI, Logement
 PLAN DE NIVEAU - 1er Etage
 Octobre 2013 0 3/5 1/300
 M101740
 PIERRÉ BLOY
 2012DD610J


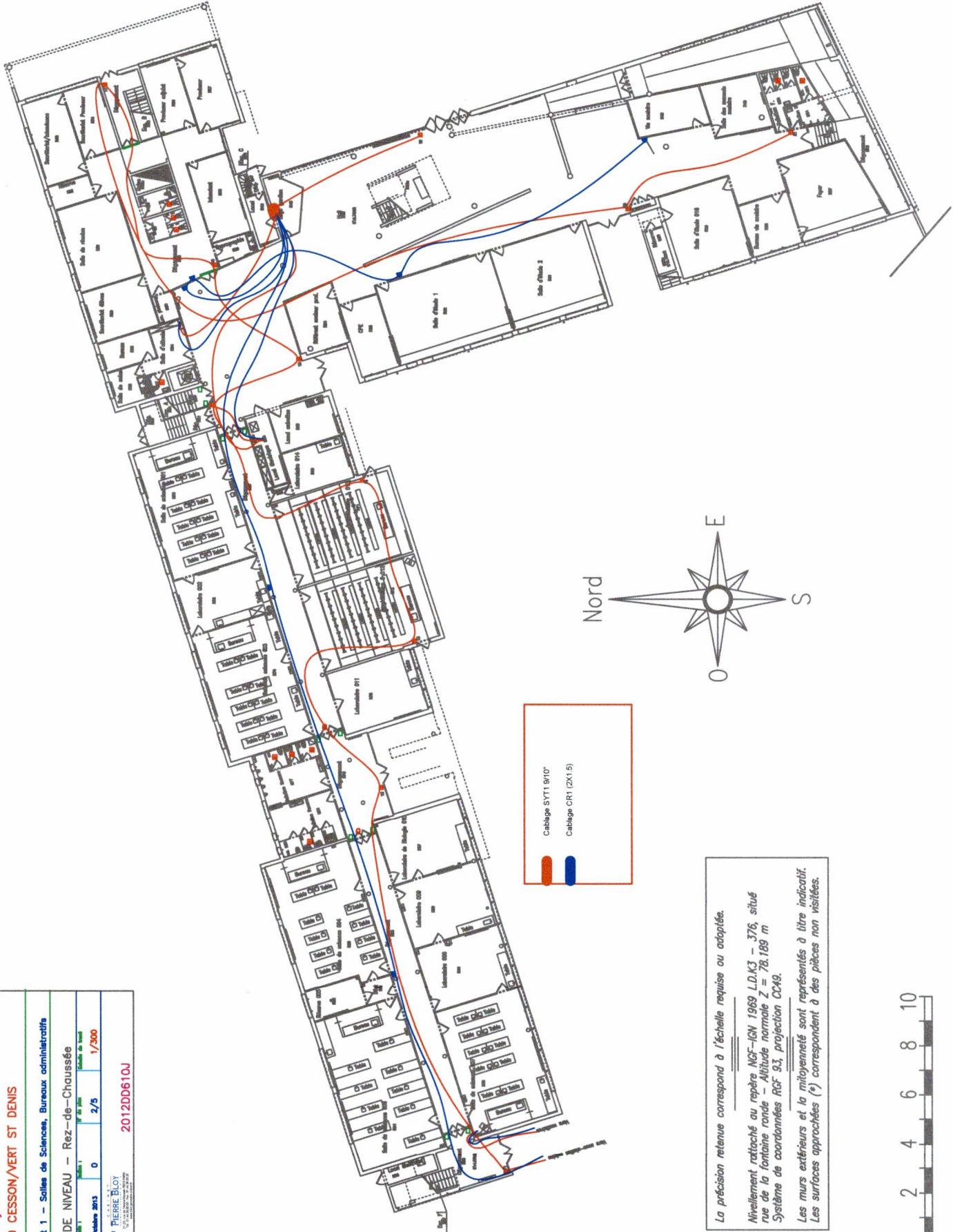
La précision retenue correspond à l'échelle requise ou adoptée.
 Nivellement rattaché au repère NGF-IGN 1969 L.D.K3 - 376, situé rue de la fontaine ronde - Altitude normale Z = 78,189 m
 Système de coordonnées NGF 83, projection CC49.
 Les murs extérieurs et la mitoyenneté sont représentés à titre indicatif.
 Les surfaces approchées (*) correspondent à des pièces non visitées.



— Cablage SYTI 910''
— Cablage CR1 (2X1.5)



CERTIFICATION QUALITE
 N° B : 77014
 logp_01.jpg
 N° INE : 07723325
Lycée SONIA DELAUNAY
 Rue du Lycée
 77240 CESSON/VERT ST DENIS
 Bâtiment 1 - Salles de Sciences, Bureaux administratifs
 PLAN DE NIVEAU - Rez-de-Chaussée
 Octobre 2013
 0 2/5 1/300
 PIERRE BLOY
 2012DD610J



La précision retenue correspond à l'échelle requise ou adoptée.
 Nivellement rattaché au repère NGF-IGN 1969 L.D.K3 - 376, situé
 rue de la fontaine ronde - Altitude normale Z = 78,189 m
 Système de coordonnées RCF 93, projection CC49.
 Les murs extérieurs et la mitoyenneté sont représentés à titre indicatif.
 Les surfaces approchées (*) correspondent à des pièces non visitées.



NOM DU LYSÉE : **Lycée SONIA DELAUNAY**

adresse : **Rue du Lycée
77240 CESSON/VERT ST DENIS**

Caractéristiques de la zone protégée : **Bâtiment 1 - Locaux techniques, Garage à vélo**

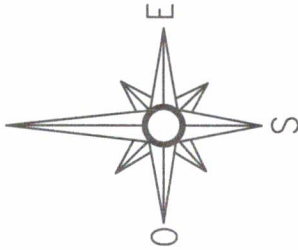
Titulaire de l'Plan : **PLAN DE NIVEAU - Sous-sol**

Plan de Niveau : **N146140** | Date de mise à jour : **0** | Échelle de plan : **1/5** | Échelle de site : **1/300**



2012DD610J

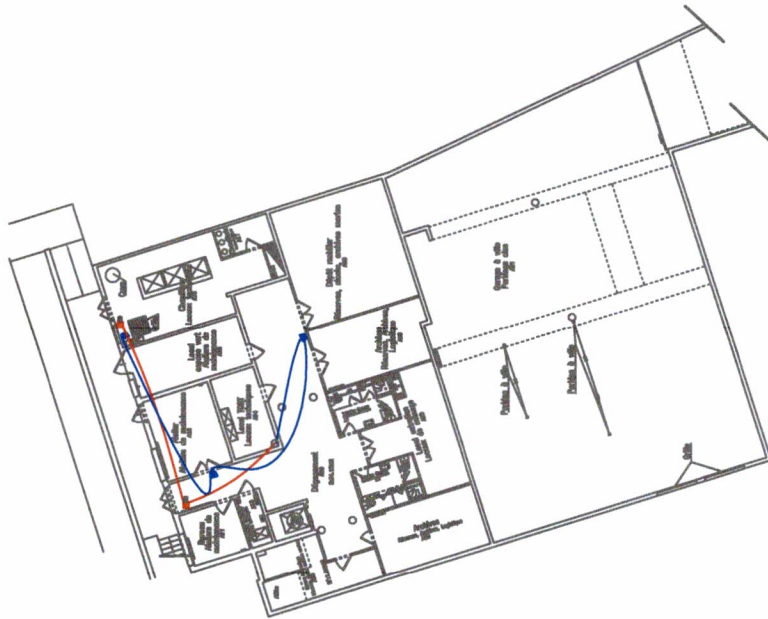
Nord

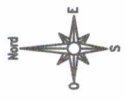
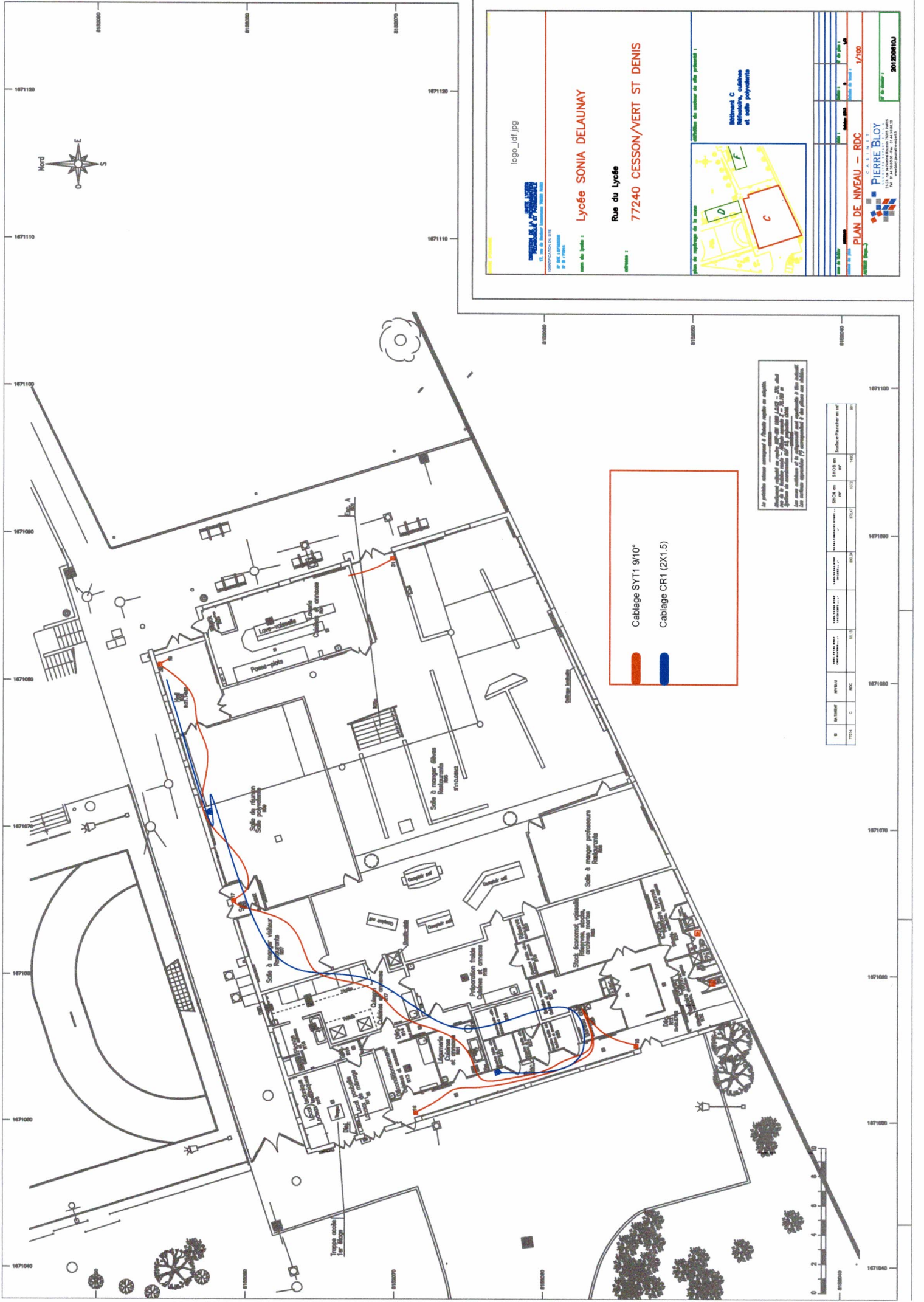


La précision retenue correspond à l'échelle requise ou adoptée.

Nivellement rattaché au repère NCF-IGN 1969 L.D.K3 - 376, situé rue de la Fontaine ronde - Altitude normale Z = 78.189 m - Système de coordonnées RGF 93, projection CC93.

Les murs extérieurs et la mitoyenneté sont représentés à titre indicatif. Les surfaces approchées (*) correspondent à des pièces non visitées.





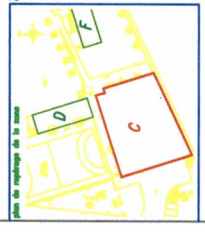
logo_dfi.jpg

Lycée SONIA DELAUNAY
Rue du Lycée
77240 CESSON/VERT ST DENIS

Plan de câblage de la zone
Bâtiment C
Raffraîchissement, cuisine
et salle polyvalente

PROJET DE CÂBLAGE
N° de plan : 1/100
Date : 2012/06/10

PIERRE BLOY
CABINET
PLAN DE NIVEAU - ROC

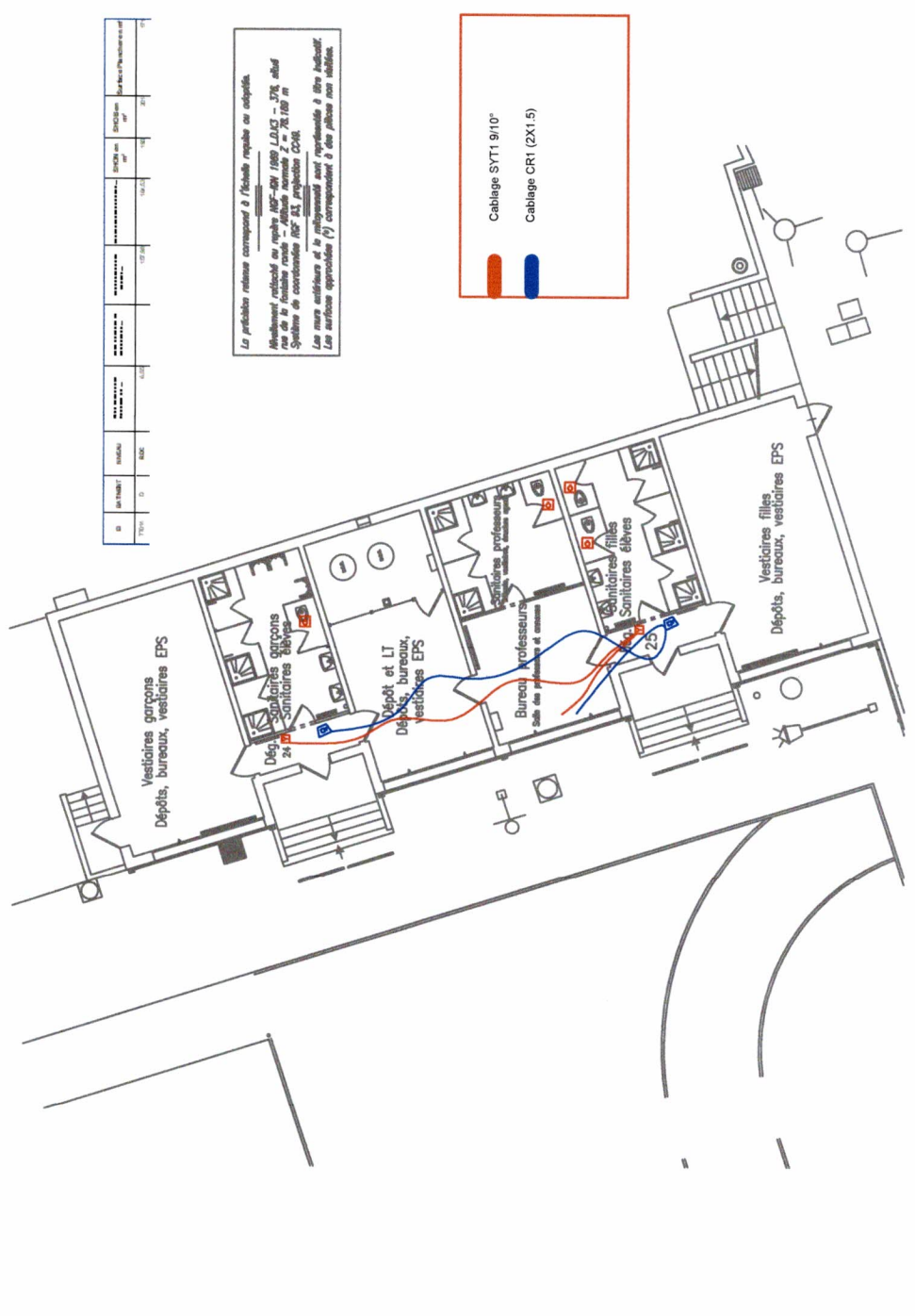


Cablage SYTT1 9/10°
Cablage CR1 (2X1.5)

Le public est informé que l'Etat ne peut être tenu responsable des dommages matériels ou corporels résultant de l'utilisation de ce plan. Les données sont fournies à titre indicatif et ne constituent pas une garantie de précision. Les données sont susceptibles d'être modifiées sans préavis.

NO	REVISION	DATE	DESCRIPTION	ELAB	VERIF
1					
2					
3					
4					
5					
6					
7					
8					
9					
10					

1671040 1671050 1671060 1671070 1671080 1671090 1671100 1671110 1671120



logo_idf.jpg

UNITE LYCES
 DIRECTION DE LA PROGRAMMATION
 TECHNIQUE ET PATRIMOINE
 12, rue de la Fontaine Ronde - 77240 Vert St Denis

IDENTIFICATION DU SITE
 N° RNE : 87763388
 N° B : 177014

nom du lycée : **Lycée SONIA DELAUNAY**

Rue du Lycée
 77240 CESSON/VERT ST DENIS

adresse :

plan de repérage de la zone

definition du secteur de cette présentation :

Bâtiment D
 Vestiaires E.P.S.
 et sanitaires

nom de l'auteur	PIERRE BLOY	date	0	nombre de plan	1/2
nom de l'éditeur	PIERRE BLOY	date	0	nombre de plan	1/100

PLAN DE NIVEAU - RDC

AUTEUR (page...)

PIERRE BLOY
 CABINET
 21-23, rue de l'Arrest Roussel 75015 PARIS
 Tél : 01 47 33 42 23
 www.bloy-gabonnet.espace.fr

201200610J