
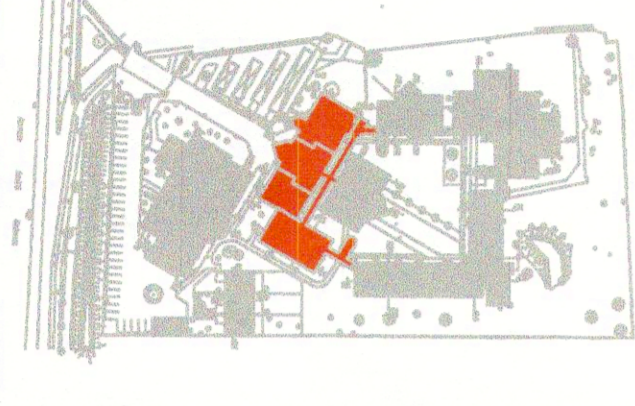


MAITRE D'OUVRAGE **iledeFrance**

DIRECTION DES AFFAIRES SCOLAIRES
ET DE L'ENSEIGNEMENT SUPERIEUR
SOUS-DIRECTION DE LA CONSTRUCTION
35, Boulevard des Invalides 75007 PARIS

IDENTIFICATION DU SITE
N° RNE : 0772127U
N° EI : 77070

nom du lycée : **LYCEE GALILEE**
Avenue André Malraux
adresse : **77380 COMBS-LA-VILLE**


plan de repérage de la zone  définition du secteur de site présenté : 

Définition de la zone présentée: Bâtiment D

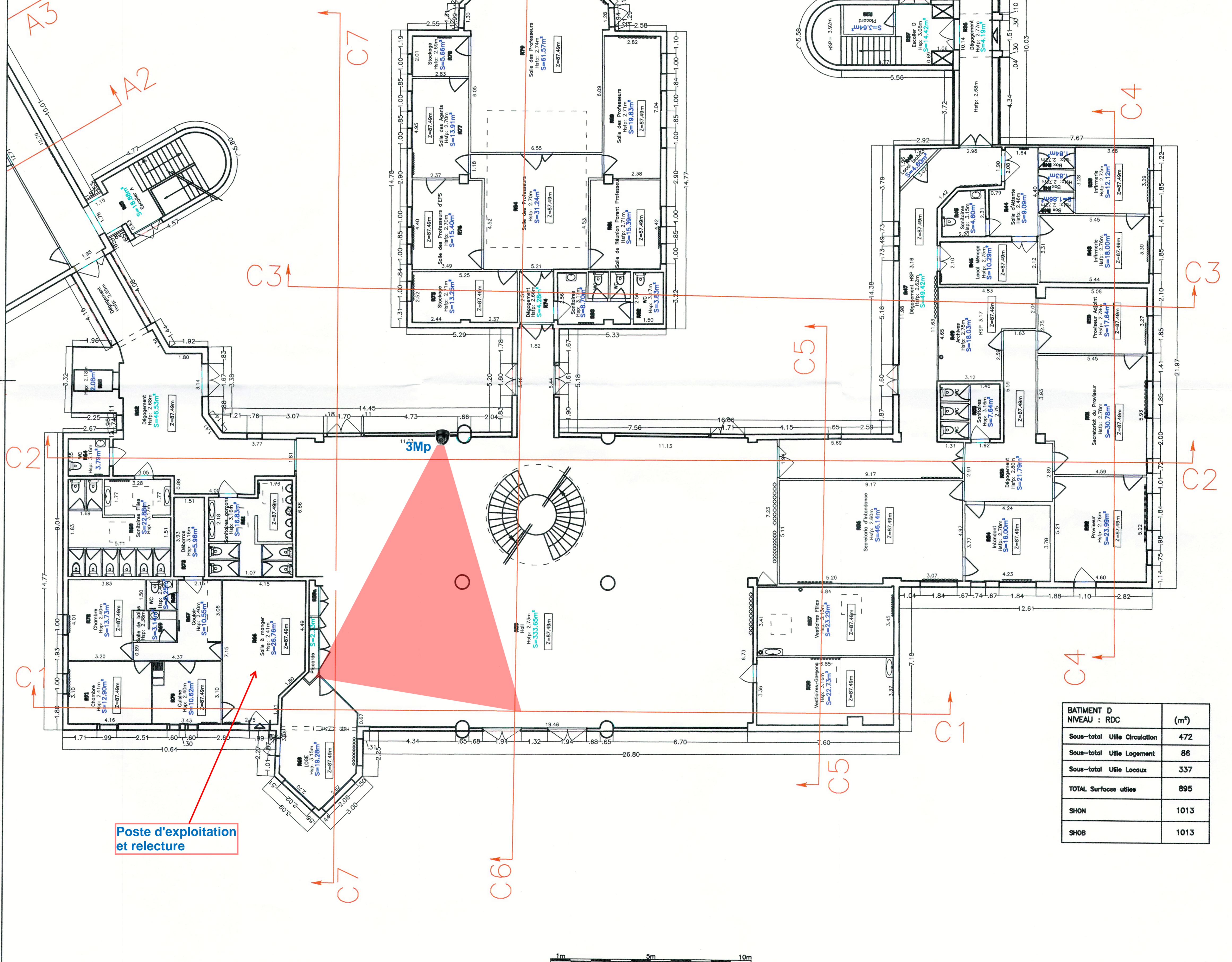
nom de fichier: **ND0G340.DWG** date: **Mars 2011** indice: **0** N° de plan: **N°1/1**

nature du plan: **PLAN DE NIVEAU RDC** Echelle de tracé: **1/100**

N° de dossier: **34780**

 11, rue de Beaumont
92 00 - 92000
VALLENTIN ET ASSOCIES COEX
TE : 01.47.88.10.10
Fax : 01.47.88.10.10

BATIMENT D
NIVEAU RDC
Echelle : 1/100



NOTA : Coordonnées planimétriques - Système RGF 93 - Zone 8
coordonnées altimétriques, NGF, rattachées par GPS - temps réel.

L'emprise du terrain suivant la ligne périmétrale (sommets 82 à 108)
correspond à la limite définie selon les possessions apparentes des murs et clôtures,
et de l'application du cadastre.

Les positions des limites de propriétés devront être confirmées après démolition et faire l'objet
d'une délimitation contradictoire avec les propriétaires des parcelles contigües.

Les périmètres d'emprises cadastrales ont été définis suivant la limite cadastrale
issue de la numérotation des plans fournis par les services du Cadastre.

Les contenance cadastrales indiquées dans les parcelles proviennent des relevés de propriétés
fournis par les services du cadastre.

L'identification des essences d'arbres a été faite visuellement, les variétés inscrites sur le plan
correspondent à celles que nous sommes en mesure de fournir.

BATIMENT D	
NIVEAU : RDC	
Sous-total Utilité Circulation	472
Sous-total Utilité Logement	86
Sous-total Utilité Locaux	337
TOTAL Surfaces utiles	895
SHON	1013
SHOB	1013