MAITRE D'OUVRAGE

MANDATAIRE

îledeFrance

DIRECTION DES AFFAIRES SCOLAIRES
ET DE L'ENSEIGNEMENT SUPERIEUR
SOUS-DIRECTION DE LA CONSTRUCTION
35, Boulevard des Invalides 75007 PARIS

IDENTIFICATION DU SITE

N° RNE : 0772127U
N° EI : 77070

nom du lycée :

LYCEE GALILEE

Avenue André Malraux

adresse :

77380 COMBS-LA-VILLE

plan de repérage de la zone

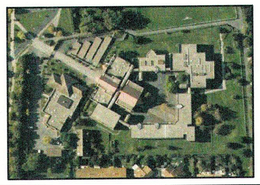

définition du secteur de site présenté :

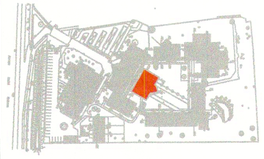

Définition de la zone présentée : Bâtiment E

nom de fichier	date :	indice :	N° de plan :
NEOG3AO.DWG	Mars 2011	0	N°1/1

nature du plan : PLAN DE NIVEAU RDC

Echelle de tracé : 1/100

A.T.&T.
11, rue de Beauregard
BP 88 – 94105
VILLEJUIF ST GEORGES CEDEX
Tél : 01.43.82.03.10
Fax : 01.43.82.03.10

N° de dossier : 34780

NOTA : Coordonnées planimétriques – Système RGF 93 – Zone 8
coordonnées altimétriques, NGF, rattachées par GPS – temps réel.

L'emprise du terrain suivant la ligne périmétrale (sommets 82 à 109) correspond à la limite définie selon les possessions apparentes des murs et clôtures. et de l'application du cadastre.

Les positions des limites de propriétés devront être confirmées après démolition et faire l'objet d'une délimitation contradictoire avec les propriétaires des parcelles contigües.

Les périmètres d'emprises cadastrales ont été définis suivant la limite cadastrale issue de la numérisation des plans fournis par les services du Cadastre.

Les contenances cadastrales indiquées dans les parcelles proviennent des relevés de propriétés fournis par les services du cadastre.

L'identification des essences d'arbres a été faite visuellement, les variétés inscrites sur le plan correspondent à celles que nous sommes en mesure de fournir.

BATIMENT E

NIVEAU RDC

Echelle : 1/100

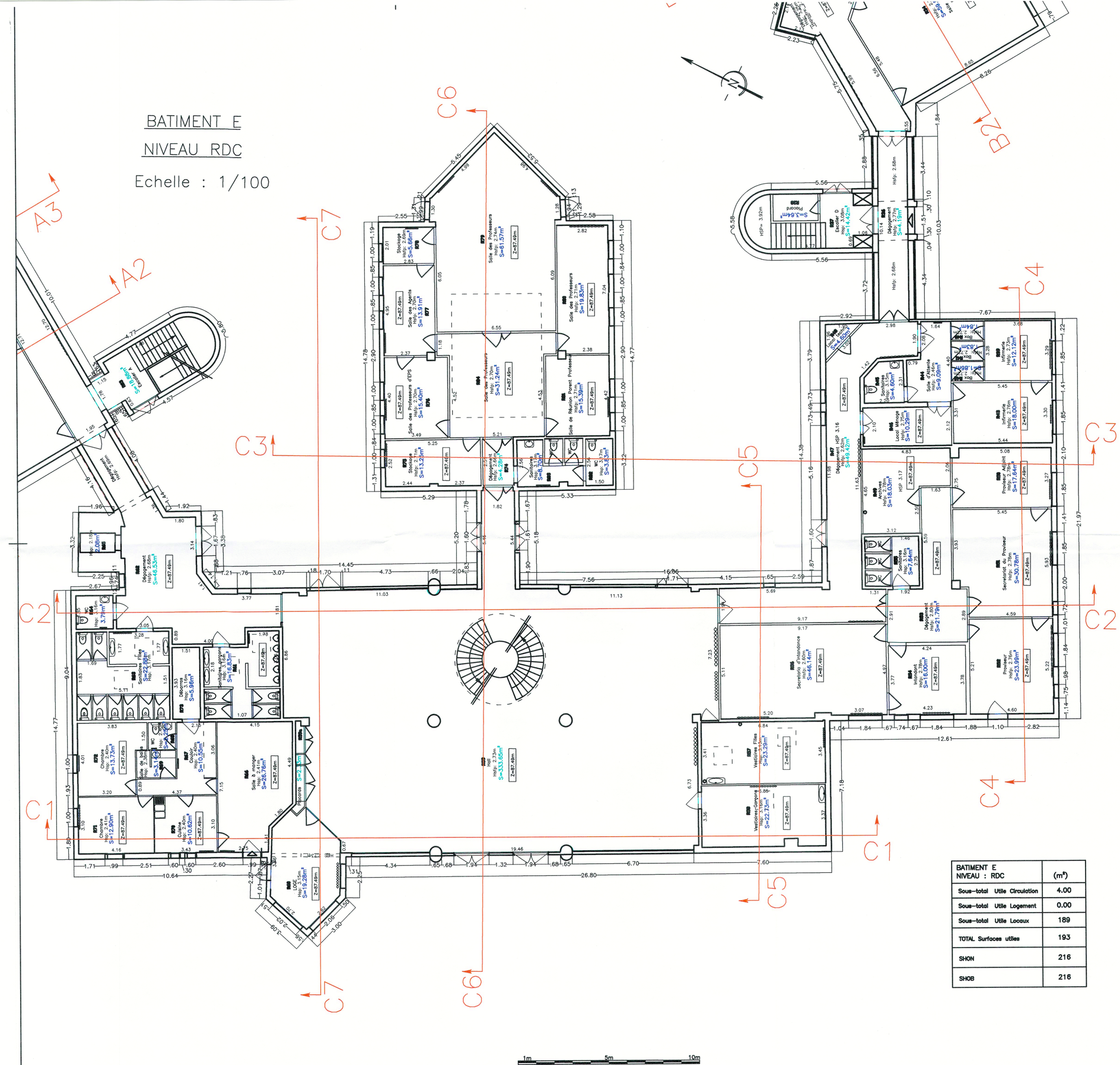

BATIMENT E NIVEAU : RDC	(m²)
Sous-total Utile Circulation	4.00
Sous-total Utile Logement	0.00
Sous-total Utile Locaux	189
TOTAL Surfaces utiles	193
SHON	216
SHOB	216